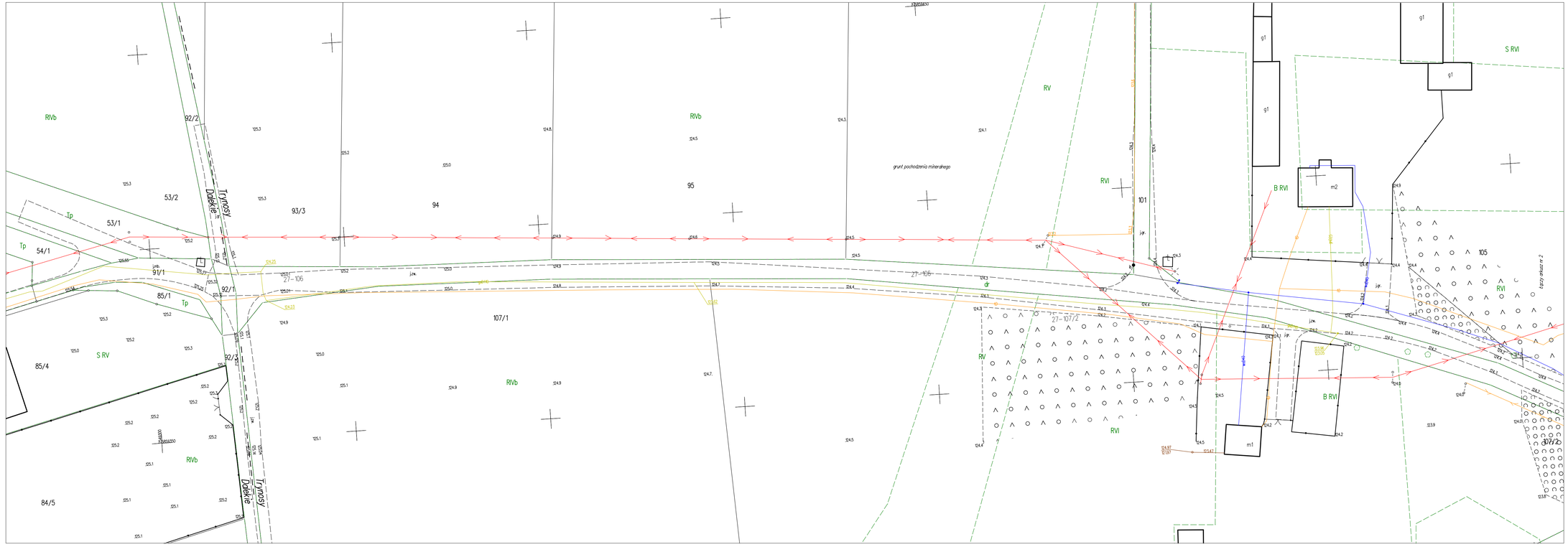

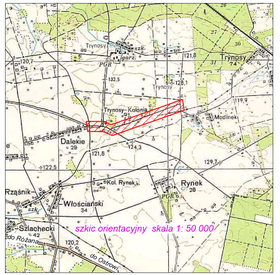

OŚWIADCZENIE

Zgodnie z art.12b ust.5a,5b ustawy z dnia 17 maja 1989 r. Prawo geodezyjne i kartograficzne (tj. Dz.U. z 2021 r. poz. 1990) :

Mapa do celów projektowych została wykonana poprawnie z kartograficznych, bieżących wyników pomiarów terenowych, opisuje ich co dokładniej materiałów państwowego zasobu geodezyjnego i kartograficznego.

Ambon świadomy odpowiedzialności karnej za złożenie fałszywego oświadczenia:

P/1416.2025.1342.

(Identyfikator ewidencyjny nadany przez ośrodek technicznego)

STAROSTA OSTROWSKI

(Organ prowadzący państwowy zasób geodezyjny i kartograficzny)

21.07.2025

(Data wpisania operatu technicznego do państwowego zasobu)

Wykonawca: ..... Usługi Geodezyjne Marek Tomiczak .....

Kierownik prac: ..... inż.geod. Marek Tomiczak upr. nr 7022 .....

MAPA DO CELÓW PROJEKTOWYCH

Fragmentu drogi powiatowej 2642W

w miejscowości Modlinek

arkusz nr 1(5)

Identyfikator zgłoszenia: **OG.6640.262.2025**

miejscowość		*Modlinek*
nazwa gminy		*Wąsewo*
Obręb ewidencyjny	*identyfikator*	*141610_2.0027*
	nazwa	*TRYNOSY*
Numery działek ewidencyjnych		*106*
Skala mapy		*1:500*
Nazwa układu współrzędnych	*prostokątnych płaskich*	*2000*
	wysokości	*PL-EVRF 2007-NH*
Oznaczenie granic obszaru będącego przedmiotem aktualizacji		

Kierownik prac geodezyjnych:
inż. geod. Marek Tomiczak
uprawnienia zawodowe nr GGK 7022

Mapa niniejsza spełnia warunki opisane w§ 31.1 rozporządzenia Ministra Rozwoju z dn.18.08.2020 r. (Dz.U.2020 poz.1429), z późn. zmianami.
Granice z działkami sąsiednimi zostały ustalone w toku obecnego opracowania.

Nazwa wykonawcy:	*Mapę opracował(a):*
USŁUGI GEODEZYJNE Marek Tomiczak 07-300 Ostrów Mazowiecka ul. Sielska 19 ☎604 683 586 NIP 759-107-83-21 REGON 550312742	*inż. geod. Marek Tomiczak* *Ostrów Maz. dn. 22.07.2025*

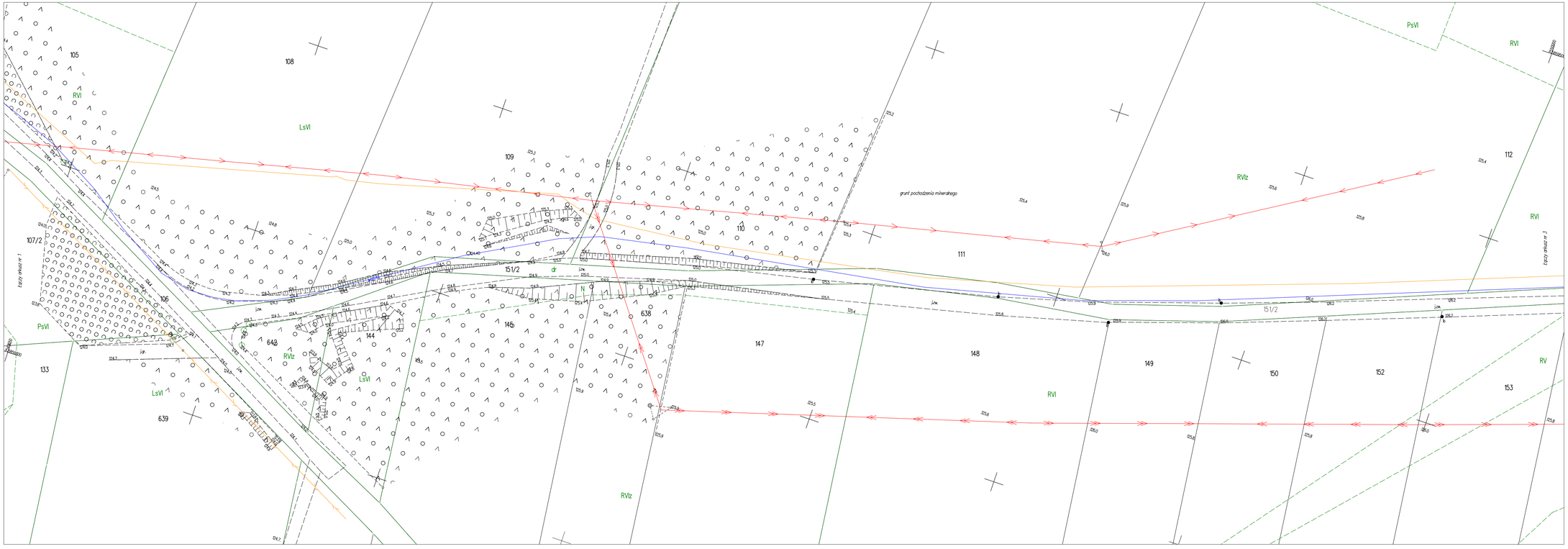

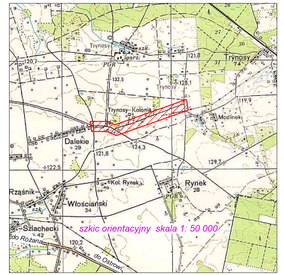

OŚWIADCZENIE

Zgodnie z art.12b ust.5a,5c ustawy z dnia 17 maja 1989 r. Prawo geodezyjne i kartograficzne (tj. Dz.U. z 2021 r. poz. 1990) o odpowiedzialności karnej za fałszywe zeznania przysługującej w kartografii, świadczy świadomy zapis tej treści, wpisuję ją co oświadczę materiałów państwowego zasobu geodezyjnego i kartograficznego.
Autor (wnioskuj. odpowiedzialności karnej za złożenie fałszywego oświadczenia.

P/1416/2025 1342.

(Identyfikator ewidencyjny uprawnień zawodowych technicznego)

STAROSTA OSTROWSKI

(Organ prowadzący państwowy zasób geodezyjny i kartograficzny)

Data wydania uprawnień 07.2025

(Data wpisania uprawnień do ewidencji uprawnień zawodowych)

Wykonawca: ... Usługi Geodezyjne Marek Tomiczak ...

Kierownik prac: ... inż. geod. Marek Tomiczak upr. nr 7022 ...

MAPA DO CELÓW PROJEKTOWYCH

Fragmentu drogi powiatowej 2642W

w miejscowości Modlinek

arkusz nr 2(5)

Identyfikator zgłoszenia: **OG.6640.262.2025**		
miejscowość		Modlinek
nazwa gminy		Wąsewo
Obręb ewidencyjny	identyfikator	141610_2.0027
	nazwa	TRYNOSY
Numery działek ewidencyjnych		106, 151/2
Skala mapy		1:500
Nazwa układu współrzędnych	prostokątnych płaskich	2000
	wysokości	PL-EVRF 2007-NH
Oznaczenie granic obszaru będącego przedmiotem aktualizacji		

Kierownik prac geodezyjnych:
inż. geod. Marek Tomiczak
uprawnienia zawodowe nr GGK.7022

Mapa niniejsza spełnia warunki opisane w§ 37.1 rozporządzenia Ministra Rozwoju z dn.18.08.2020 r. (Dz.U.2020 poz.1429), z późn. zmianami.
Granice z dotkniętymi sąsiednimi zostały ustalone w toku obecnego opracowania.

Nazwa wykonawcy:	Mapę opracował(a):
USŁUGI GEODEZYJNE Marek Tomiczak 07-300 Ostrów Mazowiecka ul. Siedlce 19 ☎604 683 586 NIP 759-107-83-21 REGON 550312742	inż. geod. Marek Tomiczak Ostrów Maz. dn. 22.07.2025

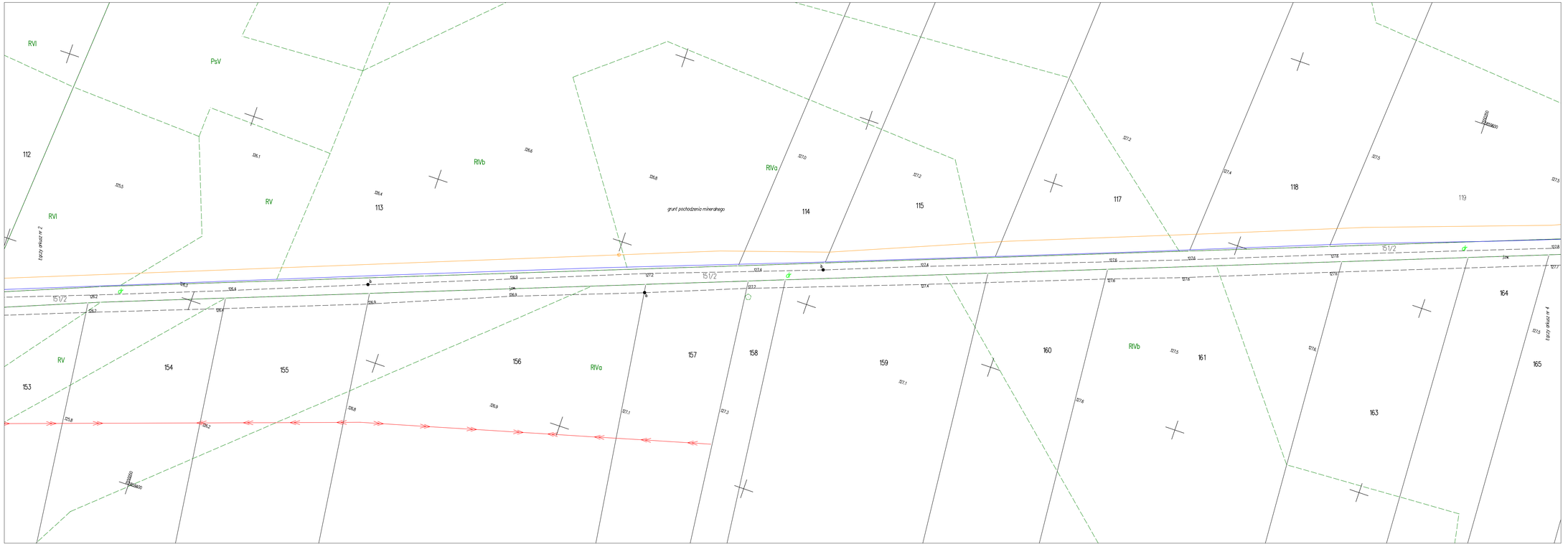
RVI
PsV
RVb
RVa
RV
112
113
114
115
117
118
119
151/2
dr
grunt pochodzenia mineralnego
153
154
155
156
157
158
159
160
161
163
164
165
RVb
RVa
RV
RVI
RVI
dr
151/2
151/2
dr
dr
b
b
b

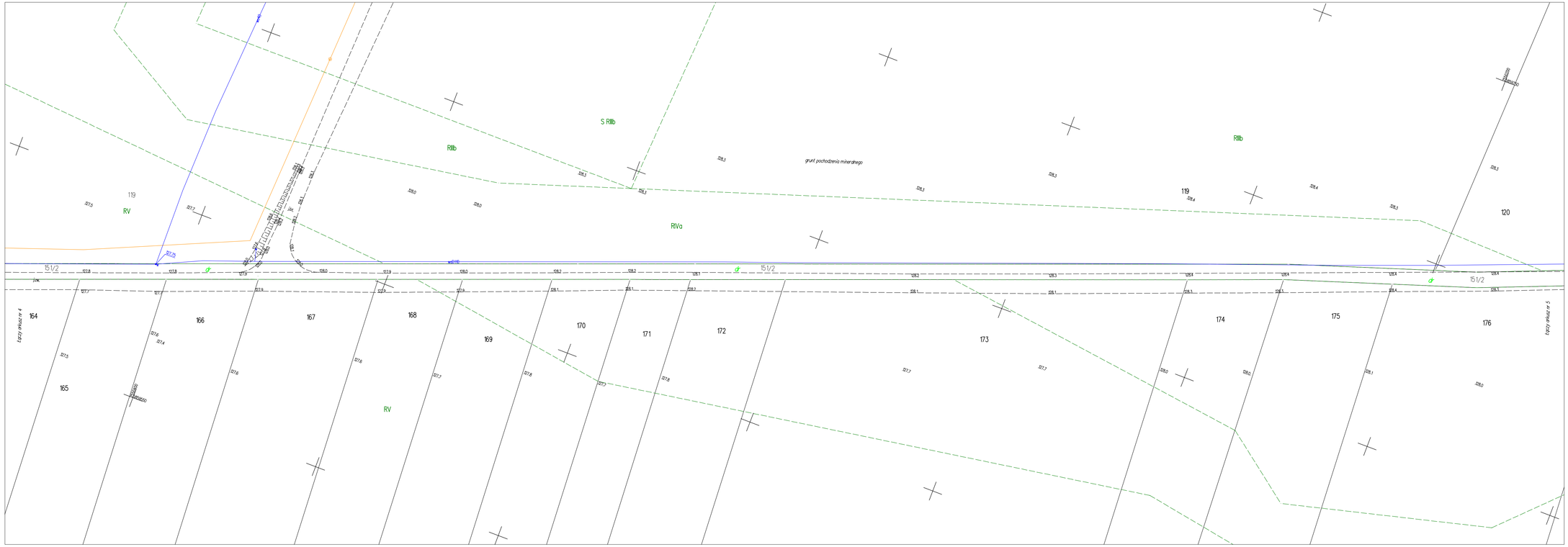

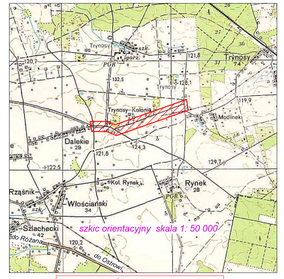

OŚWIADCZENIE

Zgodnie z art.12b ust.3a, 3c, ustawy z dnia 17 maja 1989 r. Prawo geodezyjne i kartograficzne (tj. Dz.U. z 2021 r. poz. 1990):

Niniejszy dokument został opracowany w wyniku prac geodezyjnych i kartograficznych, których wyniki zostaną wykorzystane wyłącznie do ewidencji materiałów państwowego zasobu geodezyjnego i kartograficznego.

Autora świadomy odpowiedzialności karnej za złożenie fałszywego oświadczenia.

(Identyfikator ewidencyjny wszystkich zasobów ewidencji technicznego)

ST.ROSTA OSTROWSKI

(Organ prowadzący państwowy zasób geodezyjny i kartograficzny)

21.07.2025 r.

(Data wpisania opisu techniczno-prawnego do ewidencji materiałów zasobu)

Wykonawca: Usługi Geodezyjne Marek Tomiczak

Kierownik prac: inż.geod. Marek Tomiczak upr. nr 7022

MAPA DO CELÓW PROJEKTOWYCH

Fragmentu drogi powiatowej 2642W w miejscowości Modlinek

arkusz nr 4(5)

Identyfikator zgłoszenia: **OG.6640.262.2025**		
miejscowość	Modlinek	
nazwa gminy	Wąsewo	
Obręb ewidencyjny	identyfikator	141610_2.0027
	nazwa	TRYNOSY
Numery działek ewidencyjnych		151/2
Skala mapy		1:500
Nazwa układu współrzędnych	prostokątnych płaskich	2000
	wysokości	PL-EVRF 2007-NH
Oznaczenie granic obszaru będącego przedmiotem aktualizacji		

Kierownik prac geodezyjnych:
inż. geod. Marek Tomiczak
uprawnienia zawodowe nr GGK 7022

Mapa niniejsza spełnia warunki opisane w§ 31.1 rozporządzenia Ministra Rozwoju z dn.18.08.2020 r. (Dz.U.2020 poz.1429), z późn. zmianami.
Granice z działkami sąsiednimi zostały ustalone w toku obecnego opracowania.

Nazwa wykonawcy:	Mapę opracował(a):
USŁUGI GEODEZYJNE Marek Tomiczak 07-300 Ostrów Mazowiecka ul. Sielska 19 ☎604 683 586 NIP 759-107-83-21 REGON 550312742	inż. geod. Marek Tomiczak Ostrów Maz. dn. 22.07.2025

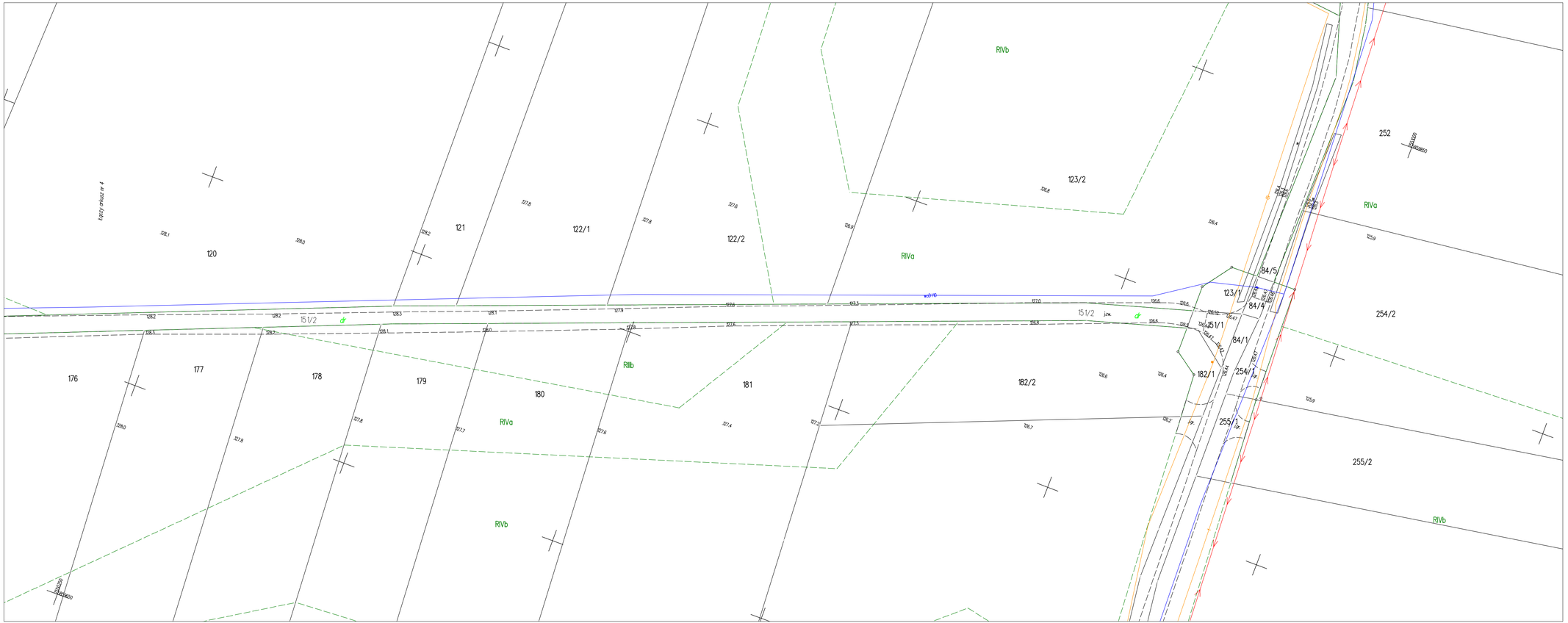

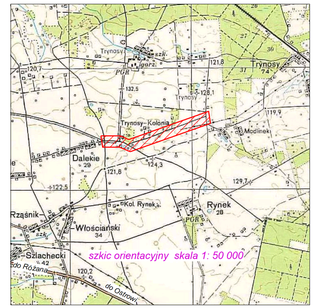

OŚWIADCZENIE

Zgodnie z art.12b ust.5a-5c ustawy z dnia 17 maja 1989 r. Prawo geodezyjne i kartograficzne (tj. Dz.U. z 2021 r. poz. 1990) :
Niniejszy dokument został opracowany w wyniku prac geodezyjnych i kartograficznych, których rezultaty zawiera operat techniczny wpisany do ewidencji materiałów państwowego zasobu geodezyjnego i kartograficznego.
Jestem świadomy odpowiedzialności karnej za złożenie fałszywego oświadczenia.

P.1456.2025.1342 .....

(Identyfikator ewidencyjny materiału zasobu - operatu technicznego)

STAROSTA OSTROWSKI

(Organ prowadzący państwowy zasób geodezyjny i kartograficzny)

21.07.2025 r.

(Data wpisania operatu technicznego do ewidencji materiałów zasobu)

Wykonawca: ... Usługi Geodezyjne Marek Tomiczak .....

Kierownik prac: ... inż.geod. Marek Tomiczak upr. nr 7022 .....

MAPA DO CELÓW PROJEKTOWYCH

Fragmentu drogi powiatowej 2642W w miejscowości Modlinek

arkusz nr 5(5)

Identyfikator zgłoszenia: **OG.6640.262.2025**

miejscowość	Modlinek	
nazwa gminy	Wąsewo	
Obręb ewidencyjny	identyfikator	141610_2.0027
	nazwa	TRYNOSY
Numery działek ewidencyjnych		151/2
Skala mapy		1:500
Nazwa układu współrzędnych	prostokątnych płaskich	2000
	wysokości	PL-EVRF 2007-NH
Oznaczenie granic obszaru będącego przedmiotem aktualizacji		

Kierownik prac geodezyjnych:
inż. geod. Marek Tomiczak
uprawnienia zawodowe nr GGK 7022

Mapa niniejsza spełnia warunki opisane w§ 31.1 rozporządzenia Ministra Rozwoju z dn.18.08.2020 r. (Dz.U.2020 poz.1429), z późn. zmianami.
Granice z działkami sąsiednimi zostały ustalone w toku obecnego opracowania.

Nazwa wykonawcy:	Mapę opracowali(a):
USŁUGI GEODEZYJNE Marek Tomiczak 07-300 Ostrów Mazowiecka ul. Sielska 19 ☎604 683 586 NIP 759-107-83-21 REGON 550312742	*inż. geod. Marek Tomiczak* Ostrów Maz. dn. 22.07.2025